





ÚZEMNÍ PLÁN STARÉ ŽDÁNICE

Úplné znění po vydání změny č. 1

VÝKRES VEŘEJNĚ PROSPĚŠNÝCH STAVEB, OPATŘENÍ A ASANACÍ



Jevy mapového podkladu

-  výškopis
-  hranice parcel dle KN k 26. 6. 2023
-  hranice k. ú. v území sousedních obcí
-  hranice parcel dle KN na území sousedních obcí

Hranice a plochy

-  hranice řešeného území

Veřejně prospěšné stavby a veřejně prospěšná opatření s možností vyvlastnění

-  VPS dopravní infrastruktury
-  VPO pro založení prvků ÚSES



Správní orgán, který změnu č. 1 ÚP Staré Ždánice vydal:	Zastupitelstvo obce Staré Ždánice	Otisk úředního razítka, podpis oprávněné úřední osoby pořizovatele:
Pořadové číslo poslední změny:	1	
Datum nabytí účinnosti poslední změny:	12. 12. 2024	
Oprávněná úřední osoba pořizovatele:	Ing. Martin Korunka, starosta obce	

ÚZEMNÍ PLÁN STARÉ ŽDÁNICE - Úplné znění po vydání změny č. 1

OBJEDNATEL	Obec Staré Ždánice
PORÍZOVATEL	Obecní úřad Staré Ždánice
PROJEKTANT	Ing. Eduard Žaluda
ZHOTOVITEL	ŽALUDA, projektová kancelář
AUTORSKÝ KOLEKTIV	Ing. Eduard Žaluda, RNDr. Ing. Miroslav Vrtiška, Ph.D., Ing. arch. Alena Švandelíková, Ing. arch. Rostislav Aubrecht, Mgr. Michal Bobr

VÝKRES VEŘEJNĚ PROSPĚŠNÝCH STAVEB, OPATŘENÍ A ASANACÍ	VÝKRES Č. 4	PÁRE	DÁTUM XI/2024
			MĚŘÍTKO 1 : 5 000