








výřez






Půdní fond

-  hranice BPEJ
- 3.10.00** kód BPEJ
- 1** třída ochrany ZPF
-  pozemky ZPF I. třídy ochrany
-  pozemky ZPF II. třídy ochrany
-  pozemky ZPF III. třídy ochrany
-  nezemědělská půda
-  investice do půdy - meliorované plochy
-  investice do půdy - hlavní odvodňovací zařízení - otevřené




ODŮVODNĚNÍ ZMĚNY Č. 1 ÚZEMNÍHO PLÁNU STARÉ ŽDÁNICE

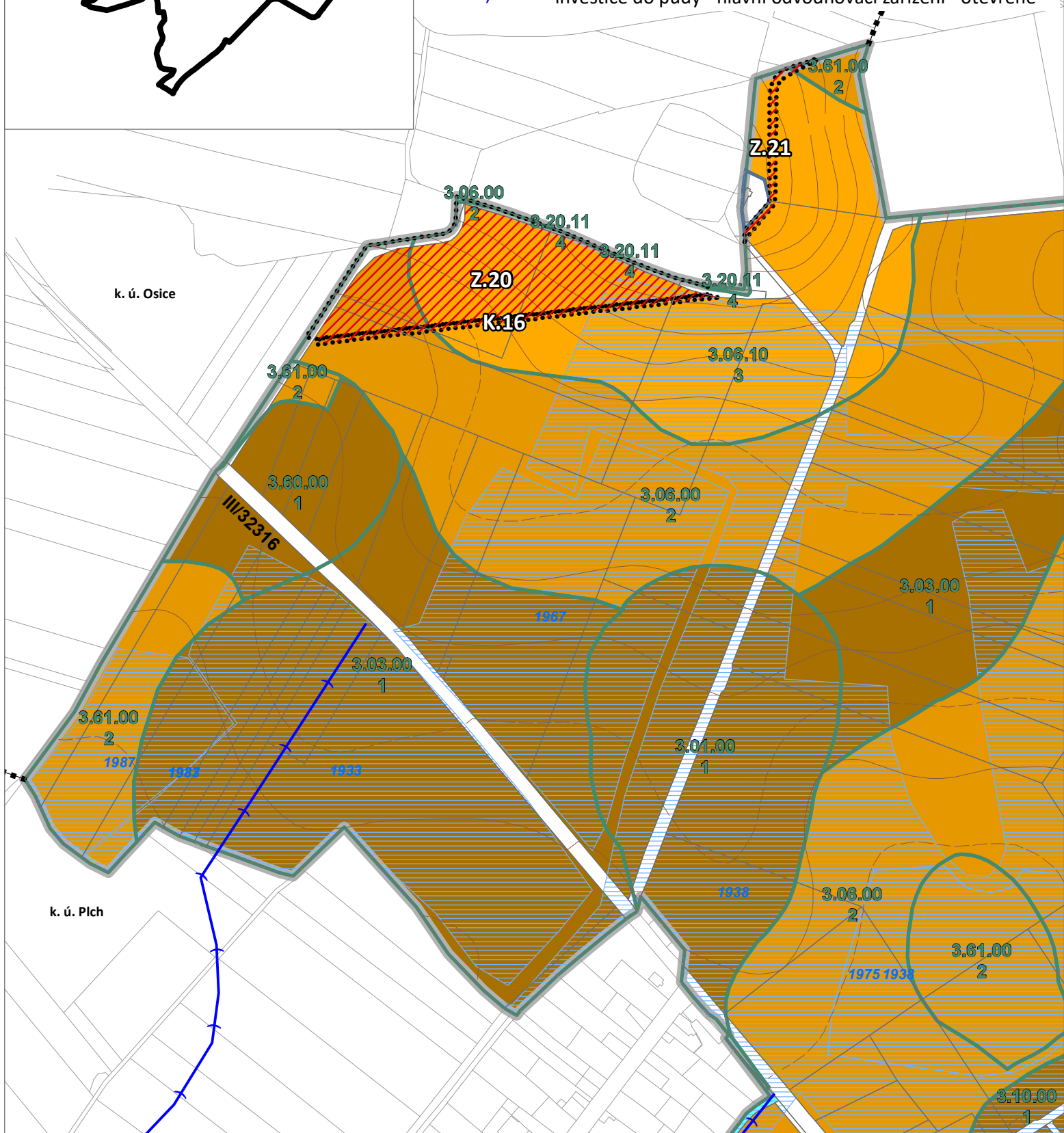
VÝKRES PŘEDPOKLÁDANÝCH ZÁBORŮ PŮDNÍHO FONDU

Jevy mapového podkladu

-  výškopis
-  hranice parcel dle KN k 26. 6. 2023
-  hranice k. ú. v území sousedních obcí
-  hranice parcel dle KN na území sousedních obcí
-  hranice řešeného území

Vyhodnocení předpokládaných vlivů na půdní fond

-  Z.20 nová zastavitelná plocha
-  K.1 nová plocha změny v krajině
-  část nové plochy změn představujících zábor ZPF



Požizovatel:	Obecní úřad Staré Ždánice	Otisk úředního razítka, podpis oprávněné úřední osoby pořizovatele:
Oprávněná úřední osoba pořizovatele:	Ing. Martin Korunka, starosta obce	
Správní orgán, který změnu č. 1 ÚP Staré Ždánice vydal:	Zastupitelstvo obce Staré Ždánice	
Datum nabytí účinnosti změny č. 1 ÚP Staré Ždánice:	12. 12. 2024	

ODŮVODNĚNÍ ZMĚNY Č. 1 ÚZEMNÍHO PLÁNU STARÉ ŽDÁNICE

OBJEDNATEL	Obec Staré Ždánice
POŘIZOVATEL	Obecní úřad Staré Ždánice
PROJEKTANT	Ing. Eduard Žaluda
ZHOTOVITEL	ŽALUDA, projektová kancelář
AUTORSKÝ KOLEKTIV	Ing. Eduard Žaluda, RNDr. Ing. Miroslav Vrtiška, Ph.D., Ing. arch. Alena Švandlíková, Ing. arch. Rostislav Aubrecht, Mgr. Michal Bobr

VÝKRES PŘEDPOKLÁDANÝCH ZÁBORŮ PŮDNÍHO FONDU	VÝKRES Č.	PARE	DATUM
	6		IX/2024
			MĚŘÍTKO
			1 : 5 000